

?

La nouvelle église Notre-Dame doit son existence au conseil de farbique et aux habitants du faubourg des Capucins. De 1866 à 1878, les travaux d'agrandissement sont réalisés par l'architecte André Bisson puis Alfred Dauvergne pour la reconstruction. L'édifice est bâti dans le style roman et adopte un plan en croix latine, à trois vaisseaux, déambulatoire et chapelles rayonnantes. Une tour de croisée octogonale couvre la croisée du transept. L'influence du roman auvergnat est notamment présente par le jeu des matériaux et la polychromie par des pierres de couleurs et d'aspects différents. L'élévation intérieure est à trois niveaux : grandes arcades, arcature aveugle et fenêtres hautes. Un grand nombre de chapiteaux illustrent l'histoire sainte. Les sculptures ont été réalisées par Narcisse Girault-Dupin. Les vitraux posés en 1882 sont l'œuvre des ateliers d'Oudinot, à Paris, et Lobin, à Tours.

Source : <https://www.pop.culture.gouv.fr>

?	Classé ou inscrit
?	Chiens interdits

Notation

Intérêt
général

????

Marche
d'approche

????

Difficulté
d'Accès

????

Durée de la
visite

????

Localisation

Grande région

Centre-Val de Loire (24)

Ancienne région

Centre (24)

Département

Indre (36)

Commune

Châteauroux (36044)

Coordonnées

46.81105,1.68893

Système	Datum	notation	Définition	coordonnées X	coordonnées Y
Lambert 93	RGF93	D.d	EPSG:2154	6635375	600032
Lambert II+	NTF	D.d	EPSG:27572	2201438	550579
UTM Nord fuseau 31	WGS84	D.d	EPSG:32631	5185001	399975
Lambert II	NTF	D.d	EPSG:27572	2201438	550579
Peuso-mercator	WGS84	D.d	EPSG:3785	5911287	188010
Latitude Longitude	WGS84	DMS	EPSG:4326	46°48'39.776"	1°41'20.137"
Latitude Longitude	WGS84	D.d	EPSG:4326	46.811049	1.688927

Ajouter un commentaire

Commentaires

Essentiel

?

Châteauroux 36044

?

Architecture religieuse

?

46.81105,1.68893

?

fr.wikipedia.org

?

église

?

Administrateur local

?

353 Visites

Publié

Sunday 24 October 2021











Révisé

Tuesday 30 November 2021

Classements

Monument historique

À proximité

	Maison du Peuple de Châteauroux
	190m
	Chambre de commerce et d'industrie de Châteauroux
	501m
	Monument guerre de 1870-1871 à Châteauroux
	576m
	Châteauroux
	759m
	Église Saint-André de Châteauroux
	807m
	Déols
	2.47km
	Saint-Maur
	3.72km
	Le Poinçonnet
	5.86km
	Villers-les-Ormes
	7.75km
	Étrechet
	8.22km

Dans la même commune

	Monument guerre de 1870-1871 à Châteauroux
	Maison du Peuple de Châteauroux
	Église Notre-Dame de Châteauroux
	Chambre de commerce et d'industrie de Châteauroux
	Église Saint-André de Châteauroux

Avec le mot clé: église

	Église Saint-Martin d'Ardentes
---	--------------------------------

? Église Saint-Génitour du Blanc

? Église du prieuré Saint-Pierre de Bommiers

? Église Saint-Aubin de Crevant

? Église Saint-Paxent de Cluis

? Église Saint-Nazaire d'Azay-le-Ferron

? Église Saint-André de Châteauroux

? Eglise Saint-Martin de Lacs

? Église Notre-Dame de La Berthenoux

? Église Notre-Dame d'Aigurande

Tout fermer ×