



Photos fournies par Maryanick Gaultier sur Facebook

## Signaler un bogue

Le donjon est construit entre 1180 et 1190. Il apparaît en 1182 avec Gaudin de Romefort. De 1309 à 1452 il est possession des Culant. Georges de Sully en fait l'acquisition en 1452 mais l'indivision entre ses enfants est le prélude à son abandon.

## Château de Romefort à Ciron

Romefort est alors acheté le 10 avril 1548 par Pierre de Segondat, général des finances de Guyenne. Une querelle éclate avec la famille de Sully qui avait fermé la moitié de la propriété. C'est son gendre Jean d'Harambure dit « le borgne » qui obtient raison le 18 novembre 1597. En effet celui-ci épouse sa fille Marie de Segondat et devient Seigneur de Romefort pour la totalité du domaine. Il exerce une gestion active et multiplie les acquisitions diverses pour agrandir le domaine.

Son fils Jean d'Harambure, à la tête d'une fortune considérable grâce à son épouse Marie de Tallemant des Réaux, poursuit cette gestion active. Il est tué en Italie au combat de la Route en 1640 et c'est son frère Henri d'Harambure qui lui succède dans ses fiefs. Ceux-ci sont partagés entre ses six enfants. La révocation de l'Édit de Nantes et ses conséquences amènent les descendants du fameux « Borgne », restés protestants, à se réfugier à Preuilly et à abandonner Romefort.

Il s'ensuit une série de procès qui ne se terminent qu'après un dédommagement de Jean Samuel, marquis d'Harambure et gouverneur de Poitiers. Romefort est ensuite entre les mains des marquis de Bélabre jusqu'à la révolution qui marque la disparition de la seigneurie et le morcellement des terres. Le château est ensuite acquis par la famille de Bondy et se trouve maintenant dans sa descendance.

Source : <https://www.ciron.fr>

Propriété privée, mais un peu visible de l'extérieur.



### Particularités



Classé ou inscrit

### Notation

Intérêt  
général

????

Marche  
d'approche

????

Difficulté  
d'Accès

????

Durée de la  
visite

????

Localisation

Grande région

Centre-Val de Loire (24)

Ancienne région

Centre (24)

Département

Indre (36)

Commune

Ciron (36053)

Coordonnées

46.62224,1.23757

Système	Datum	notation	Définition	coordonnées X	coordonnées Y
Lambert 93	RGF93	D.d	EPSG:2154	6615080	565154
Lambert II+	NTF	D.d	EPSG:27572	2180836	515842
UTM Nord fuseau 31	WGS84	D.d	EPSG:32631	5164695	365070
Lambert II	NTF	D.d	EPSG:27572	2180836	515842
Peuso-mercator	WGS84	D.d	EPSG:3785	5880630	137766
Latitude Longitude	WGS84	DMS	EPSG:4326	46°37'20.05"	1°14'15.248"
Latitude Longitude	WGS84	D.d	EPSG:4326	46.622236	1.237569

Ajouter un commentaire

Commentaires

Essentiel

?

Ciron 36053

?

Châteaux, ouvrages militaires

?

46.62224,1.23757

?

fr.wikipedia.org

?

Administrateur local

?

281 Visites

Publié

Friday 22 December 2023











Révisé

Friday 22 December 2023

Classements

Monument historique

Proximité

	Lanterne des morts de Ciron
	868m
	Ciron
	1.45km
	Oulches
	4.55km
	Ruffec
	4.93km
	Rosnay
	8.98km
	Bélâbre
	9.76km
	Chitray
	9.76km
	Chalais
	10.06km
	Rivarennnes
	11.64km
	Migné
	12.27km

**Dans la même commune**

	Château de Romefort à Ciron
	Lanterne des morts de Ciron

Tout fermer ×